


REPUBLICA DE COLOMBIA - DEPARTAMENTO DEL TOLIMA
MUNICIPIO DE SAN SEBASTIAN DE MARIQUITA
PALACIO MUNICIPAL EL MANGOSTINO
DESPACHO DEL CONCEJO MUNICIPAL
NIT: 900.105.660.8



**ACUERDO No. 025
(DICIEMBRE 28 de 2020)**

POR MEDIO DEL CUAL SE COMPLEMENTA DE MANERA EXCEPCIONAL EL
PBOT (ACUERDO 019 DE 2004), INCORPORANDO EL POLIGONO DEL SUELO
SUBURBANO Y SE DICTAN OTRAS DISPOSICIONES

EL HONORABLE CONCEJO MUNICIPAL DE MARIQUITA

En uso de sus atribuciones constitucionales y legales y en particular las conferidas
por los Arts. 311 y 313 de la constitución Política y por las Leyes, 388 de 1997,
Acuerdo, Decreto 097 de 2006, Decreto 3600 de 2007

CONSIDERANDO

Que el Estado Colombiano estipula la función pública del ordenamiento del territorio municipal mediante acciones urbanísticas, relacionadas con el ordenamiento del territorio entre otras clasificar el territorio en suelo urbano, rural y de expansión urbana.

Que mediante el acuerdo No 019 del 16 de diciembre de 2004, se adoptó el Plan Básico de Ordenamiento Territorial del Municipio de San Sebastián de Mariquita.

Que Las acciones urbanísticas deberán estar contenidas o autorizadas en los planes de ordenamiento territorial o en los instrumentos que los desarrollen o complementen.



Que el componente rural del plan de ordenamiento deberá contener La localización y dimensionamiento de las zonas determinadas como suburbanas, con precisión de las intensidades máximas de ocupación y usos admitidos, las cuales deberán adoptarse teniendo en cuenta su carácter de ocupación en baja densidad, de acuerdo con las posibilidades de suministro de servicios de agua potable y saneamiento, en armonía con las normas de conservación y protección de recursos naturales y medio ambiente.

Que el suelo suburbano está constituido por las áreas ubicadas dentro del suelo rural, en las que se mezclan los usos del suelo y las formas de vida del campo y la ciudad, que pueden ser objeto de desarrollo con restricciones de uso, de intensidad y de densidad, garantizando el autoabastecimiento en servicios públicos domiciliarios.

Palacio Municipal El Mangostino calle 4 Carrera 3 Esquina Piso 2 Tel: (098) 252 2903/ 2522902

Email: concejo@sansebastiandemariquita-tolima.gov.co

"CON RESPONSABILIDAD Y CUMPLIMIENTO"



Que la clasificación del territorio en suelo urbano, rural y de expansión urbana como La definición del umbral máximo de suburbanización, hacen parte de las normas urbanísticas estructurales y su modificación sólo puede emprenderse con motivo de la revisión general del plan o excepcionalmente a iniciativa del alcalde municipal o distrital, con base en motivos y estudios técnicos debidamente sustentados.

Que el artículo 30 de la ley 388 determina que al interior del suelo rural podrá establecerse la categoría de suelo suburbano.

EXPOSICION DE MOTIVOS

Que el acuerdo 019 de 2004 determinan las normas generales que regulan las parcelaciones y condominios en el suelo rural, pero no identifica la ubicación del suelo suburbano o áreas para su aplicación, ni establecen los porcentajes de áreas de cesiones de las mismas, lo que hace necesaria la delimitación y reglamentación efectiva para dichas áreas.

Que en conjunto el Ministerio de agricultura, vivienda y desarrollo del territorio con la corporación autónoma Regional del Tolima (CORTOLIMA) realizan seguimiento y evaluación al plan básico de ordenamiento territorial determinando que no se relaciona el suelo suburbano.

Que a partir de la entrada en vigencia del Decreto 097 de 2006, no se podrán expedir licencias de parcelación o construcción autorizando parcelaciones en suelo rural para vivienda campestre, mientras no se incorpore en el Plan de Ordenamiento Territorial la identificación y delimitación precisa de las áreas destinadas a este uso.


Que la delimitación del polígono del suelo suburbano responde a la dinámica predial concentrada legalmente establecida mediante escritura pública con trescientos (300), cuatrocientos (400), Quinientos y hasta mil (1000) metros cuadrado (M2), que por su conformación, destinación o tamaño no cumplen con la vocación agropecuaria sobrepasando las densidades rurales aceptables. Se incorpora predios adyacentes que presentan la misma tendencia, provistos de infraestructura vial y de servicios públicos domiciliarios tales como: acueducto, y energía y que mezclan los usos del suelo y las formas de vida del campo y la ciudad.

Que el propender por el desarrollo y crecimiento municipal mediante la optimización de las relaciones funcionales entre este y la región es uno objetivos del plan básico


Palacio Municipal El Mangostino calle 4 Carrera 3 Esquina Piso 2 Tel: (098) 252 2903/ 2522902

Email: concejo@sansebastiandemariquita-tolima.gov.co

“CON RESPONSABILIDAD Y CUMPLIMIENTO”



REPUBLICA DE COLOMBIA - DEPARTAMENTO DEL TOLIMA
MUNICIPIO DE SAN SEBASTIAN DE MARIQUITA
PALACIO MUNICIPAL EL MANGOSTINO
DESPACHO DEL CONCEJO MUNICIPAL
NIT: 900.105.660.8



de ordenamiento territorial municipal, así como el de prever el crecimiento ordenado de los asentamientos humanos en las áreas que ofrezcan las mejores condiciones técnicas, espaciales, físicas y ambientales, buscando un uso y aprovechamiento racional del suelo, mediante proceso de planificación, de tipo administrativo, adecuado a las necesidades y demandas de la población

Que, el objetivo planteado en el sector Económico es "generar condiciones positivas para el crecimiento económico Municipal" coadyuvando en las iniciativas y proyectos de inversión, generación de nuevos empleos, desarrollo de nuevos proyectos para los mercados nacionales e internacionales entre otras. Estableciendo como estrategias a mediano plazo la de Coadyuvar e impulsar iniciativas y proyectos de inversión, rentables económica y socialmente. De apoyo al sector productivo y al fomento del empleo, a la vez como estrategia a largo plazo adelantar campañas de promoción y estímulos para atraer capital necesario que permita ampliar las posibilidades de inversión en el municipio.

Que el presente acuerdo se adaptara a las normas y densidades máximas adoptadas en el Plan de Ordenamiento Territorial sin desconocer los predios ya legalizados que no cumplen con áreas mínimas.



Que el decreto 3600 en el párrafo 2 del inciso 2 del artículo 9°. Ordenamiento básico para el desarrollo sostenible del suelo rural suburbano determina que las normas del componente rural del plan de ordenamiento o de las unidades de planificación rural, deberán señalar las normas a que se sujetará el desarrollo por parcelación de los predios que no puedan cumplir con la extensión de la unidad mínima de actuación, cuando se encuentren rodeados por otros desarrollos urbanísticos o predios que hayan concluido el proceso de parcelación.

Que la falta de la delimitación del suelo suburbano importante en la articulación y avance del ordenamiento territorial, para desarrollo de parcelaciones que incidieron, a partir de la expedición del decreto 097 de 2006, en la negación de licencias para parcelaciones, desarrollo de condominios o de construcción en suelo rural.

Que en reunión con representantes de la comunidad del Municipio de San Sebastián de Mariquita se exponen motivaciones que conllevan a la inclusión del suelo suburbano, siendo acogida con gran aceptación la iniciativa toda vez que se sienten afectados por la actual normatividad

Palacio Municipal El Mangostino calle 4 Carrera 3 Esquina Piso 2 Tel: (098) 252 2903/ 2522902
Email: concejo@sansebastiandemariquita-tolima.gov.co

"CON RESPONSABILIDAD Y CUMPLIMIENTO"



Que incorporar la localización y dimensionamiento de las zonas determinadas como suburbanas lograremos una transformación incluyente en el crecimiento del desarrollo económico y sostenible del municipio.

ACUERDA

Artículo 1° . OBJETO. El objeto del presente Acuerdo es adoptar y complementar de manera excepcional al PBOT (acuerdo 019 de 2004), el polígono del suelo suburbano y se dictando otras disposiciones

Artículo 2° . ÁMBITO DE APLICACIÓN. El presente acuerdo se aplica al suelo rural, en las que se mezclan los usos del suelo y las formas de vida del campo y la ciudad, que pueden ser objeto de desarrollo con restricciones de uso, de intensidad y de densidad, garantizando el autoabastecimiento en servicios públicos domiciliarios del Municipio de San Sebastián de Mariquita, determinado en el plano FR-15M que se describen en el presente acuerdo, conforme al inciso 4 del artículo 14 de la ley 388, Capítulo III del Decreto 3600 de 2007.

Artículo 3° . DOCUMENTO TÉCNICO DE SOPORTE. Hacen parte del presente Acuerdo, los siguientes documentos:

- Memoria Justificativa
- Plano FR-15M


Artículo 4° . Modificar el artículo 29 del acuerdo No 019 del 16 de diciembre de 2004, CLASIFICACIÓN Y ZONIFICACIÓN GENERAL DEL TERRITORIO, donde se adoptó el Plan Básico de Ordenamiento Territorial del Municipio de San Sebastián de Mariquita. El cual quedará así:

De conformidad con lo establecido por los artículos 30 al 35 de la Ley 388 de 1997, "El territorio del Municipio se Clasifica en Suelo Urbano, Rural y de Expansión Urbana, y dentro del Suelo Rural la Categoría de sub-Urbano".

Artículo 5° . Incorpórese al ordenamiento territorial del municipio de San Sebastián de Mariquita, la categoría de suelo suburbano al interior del suelo rural, la cual se materializa y especializa en el plano FR-15M según los puntos y coordenadas, de acuerdo a los siguientes polígonos:



REPUBLICA DE COLOMBIA - DEPARTAMENTO DEL TOLIMA
MUNICIPIO DE SAN SEBASTIAN DE MARIQUITA
PALACIO MUNICIPAL EL MANGOSTINO
DESPACHO DEL CONCEJO MUNICIPAL
NIT: 900.105.660.8



POLIGONO 1		
Number	Northing (ft)	Easting (ft)
1	1062315.384	909133.497
2	1062320.667	909202.714
3	1062322.669	909240.491
4	1062308.131	909304.087
5	1062293.46	909366.978
6	1062289.198	909386.851
7	1062282.341	909416.828
8	1062260.77	909511.125
9	1062268.204	909510.664
10	1062275.509	909510.795
11	1062301.45	909511.258
12	1062314.02	909513.28
13	1062324.399	909514.949
14	1062336.582	909517.04
15	1062347.984	909519.664
16	1062372.202	909525.24
17	1062398.258	909531.238
18	1062428.411	909538.033
19	1062447.112	909542.192
20	1062470.326	909548.708
21	1062483.836	909552.5
22	1062493.541	909555.224
23	1062499.994	909557.562
24	1062514.024	909563.256
25	1062530.913	909570.111
26	1062563.616	909583.383


POLIGONO 2		
Number	Northing (ft)	Easting (ft)
718	1064694.049	910096.302
719	1064707.551	910213.305
720	1064713.792	910270.91
721	1064730.413	910332.976
722	1064733.656	910334.17
723	1064738.418	910335.924
724	1064743.605	910337.834
725	1064746.621	910338.945
726	1064750.569	910340.399
727	1064756.797	910342.693
728	1064765.919	910344.144
729	1064774.719	910345.537
730	1064785.854	910347.297
731	1064794.391	910348.646
732	1064813.535	910349.414
733	1064828.932	910350.138
734	1064843.434	910350.967
735	1064855.917	910350.966
736	1064880.346	910350.964
737	1064888.88	910351.957
738	1064900.092	910353.029
739	1064908.756	910353.505
740	1064921.742	910357.303
741	1064938.784	910362.059
742	1064950.788	910362.494
743	1064962.793	910362.93

POLIGONO 4		
Number	Northing (ft)	Easting (ft)
857	1066089.984	912316.859
858	1066283.088	911828.531
859	1066310.786	911835.030
860	1066338.906	911841.628
861	1066369.967	911848.917
862	1066399.200	911855.776
863	1066433.500	911863.669
864	1066474.570	911873.108
865	1066517.281	911882.967
866	1066541.526	911888.014
867	1066573.674	911894.743
868	1066589.247	911898.002
869	1066611.676	911903.414
870	1066645.605	911912.058
871	1066663.736	911916.677
872	1066683.007	911921.178
873	1066716.941	911928.274
874	1066730.295	911930.987
875	1066749.519	911934.386
876	1066758.289	911935.937
877	1066776.655	911942.625
878	1066786.186	911945.723
879	1066815.381	911953.228
880	1066840.272	911958.398
881	1066856.546	911961.779
882	1066893.697	911973.063

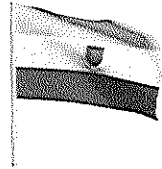
Palacio Municipal El Mangostino calle 4 Carrera 3 Esquina Piso 2 Tel: (098) 252 2903/ 2522902

Email: concejo@sansebastiandemariquita-tolima.gov.co

"CON RESPONSABILIDAD Y CUMPLIMIENTO"



REPUBLICA DE COLOMBIA - DEPARTAMENTO DEL TOLIMA
MUNICIPIO DE SAN SEBASTIAN DE MARIQUITA
PALACIO MUNICIPAL EL MANGOSTINO
DESPACHO DEL CONCEJO MUNICIPAL
NIT: 900.105.660.8




27	1062594.98	909596.112	744	1064974.714	910363.363	883	1066925.276	911981.756
28	1062602.567	909599.192	745	1064987.297	910363.819	884	1066950.711	911988.207
29	1062628.755	909608.834	746	1065005.581	910363.794	885	1066968.551	911992.056
30	1062667.716	909622.58	747	1065017.953	910363.793	886	1066986.391	911995.905
31	1062704.699	909635.628	748	1065029.861	910362.09	887	1067015.247	911997.267
32	1062751.651	909651.937	749	1065046.881	910359.656	888	1067030.920	911997.042
33	1062800.615	909668.888	750	1065054.489	910358.567	889	1067051.157	911995.921
34	1062863.898	909691.147	751	1065066.232	910356.173	890	1067061.870	911996.590
35	1062906.642	909706.295	752	1065077.975	910353.779	891	1067077.668	911997.576
36	1062945.033	909719.516	753	1065082.107	910353.778	892	1067085.901	911997.757
37	1063004.348	909739.943	754	1065086.239	910353.778	893	1067103.691	911997.757
38	1063011.867	909742.533	755	1065092.982	910355.301	894	1067121.354	911996.742
39	1063019.337	909745.105	756	1065099.725	910356.824	895	1067128.202	911996.227
40	1063028.162	909748.144	757	1065110.164	910361.176	896	1067136.874	911995.998
41	1063037.832	909751.363	758	1065124.157	910378.811	897	1067151.265	911996.169
42	1063047.918	909754.639	759	1065131.734	910336.221	898	1067175.696	911996.530
43	1063056.76	909757.512	760	1065134.827	910318.834	899	1067184.230	911996.748
44	1063058.655	909758.127	761	1065135.999	910312.249	900	1067195.052	911997.025
45	1063097.64	909770.791	762	1065137.656	910302.937	901	1067204.340	911997.289
46	1063176.196	909796.308	763	1065139.869	910290.498	902	1067213.480	911997.561
47	1063232.559	909815.516	764	1065143.279	910271.329	903	1067218.812	911997.719
48	1063266.734	909827.418	765	1065144.996	910261.68	904	1067223.584	911998.551
49	1063392.771	909871.313	766	1065146.36	910254.015	905	1067232.936	912000.180
50	1063483.333	909903.063	767	1065148.104	910244.207	906	1067237.031	912001.851
51	1063744.192	909993.768	768	1065149.998	910233.566	907	1067240.024	912003.071
52	1063854.554	910038.298	769	1065152.088	910220.404	908	1067244.333	912004.830
53	1063856.27	910031.632	770	1065155.399	910203.205	909	1067250.300	912007.264


Palacio Municipal El Mangostino calle 4 Carrera 3 Esquina Piso 2 Tel: (098) 252 2903/ 2522902

Email: concejo@sansebastiandemariquita-tolima.gov.co

"CON RESPONSABILIDAD Y CUMPLIMIENTO"



REPUBLICA DE COLOMBIA - DEPARTAMENTO DEL TOLIMA
MUNICIPIO DE SAN SEBASTIAN DE MARIQUITA
PALACIO MUNICIPAL EL MANGOSTINO
DESPACHO DEL CONCEJO MUNICIPAL
NIT: 900.105.660.8



54	1063902.39 6	910045.542
55	1063904.95 2	910037.211
56	1063953.06 4	910049.341
57	1063988.16	910064.975
58	1064000.95 4	910069.035
59	1064016.65 7	910074.019
60	1064043.81 6	910082.639
61	1064063.60 4	910088.92
62	1064114.59 7	910019.321
63	1064156.35 6	910028.994
64	1064223.01 2	910044.621
65	1064286.07 6	910059.636
66	1064323.66 6	910068.586
67	1064323.87 9	910065.815
68	1064329.10 2	910052.732
69	1064339.20 4	910031.786
70	1064349.28	910007.797
71	1064361.50 2	909990.218
72	1064371.53 5	909975.788
73	1064382.52 3	909959.985
74	1064398.65 9	909936.778
75	1064422.95 4	909901.835
76	1064452.09 7	909865.065
77	1064475.58 8	909828.498
78	1064512.74 8	909859.165
79	1064521.19 8	909866.475
80	1064529.41 6	909873.366


771	1065157. 435	91019 1.761
772	1065159. 391	91018 1.595
773	1065162. 493	91016 5.764
774	1065165. 226	91014 5.538
775	1065165. 246	91014 5.375
776	1065157. 081	91014 0.482
777	1065136. 202	91013 6.595
778	1065123. 403	91013 5.548
779	1065102. 763	91013 3.898
780	1065083. 105	91013 2.251
781	1065067. 634	91013 0.985
782	1065060. 684	91012 9.553
783	1065000. 653	91012 5.045
784	1064831. 548	91010 9.375
785	1064816. 606	91010 7.873
786	1064808. 557	91010 7.064
787	1064804. 089	91010 6.583
788	1064770. 782	91010 3.379
789	1064733. 113	91009 9.756
790	1064719. 513	91009 8.449
791	1064708. 904	91009 7.428
792	1064697. 888	91009 6.582
793	1064697. 888	91009 6.582
794	1064694. 049	91009 6.302

910	1067251.77 9	912000.9 60
911	1067253.38 5	911994.1 17
912	1067254.33 2	911990.0 84
913	1067255.18 3	911982.1 43
914	1067256.09 3	911973.6 59
915	1067256.64 1	911968.5 49
916	1067257.47 2	911960.8 06
917	1067257.85 5	911957.2 35
918	1067257.85 4	911954.8 22
919	1067257.85 2	911949.6 65
920	1067257.84 9	911942.3 19
921	1067257.76 2	911934.5 97
922	1067257.63 2	911925.6 17
923	1067257.48 3	911915.3 02
924	1067257.32 9	911904.6 72
925	1067258.95 8	911893.5 92
926	1067260.55 3	911882.7 39
927	1067262.22 7	911871.3 53
928	1067263.91 6	911856.9 83
929	1067264.89 3	911848.4 75
930	1067265.42 5	911843.8 42
931	1067265.42 1	911835.5 68
932	1067265.41 8	911826.8 58
933	1067265.41 5	911819.4 55
934	1067265.41 1	911809.8 74
935	1067265.41 1	911801.8 41
936	1067265.71 9	911796.4 24


Palacio Municipal El Mangostino calle 4 Carrera 3 Esquina Piso 2 Tel: (098) 252 2903/ 2522902

Email: concejo@sansebastiandemariquita-tolima.gov.co

"CON RESPONSABILIDAD Y CUMPLIMIENTO"



REPUBLICA DE COLOMBIA - DEPARTAMENTO DEL TOLIMA
 MUNICIPIO DE SAN SEBASTIAN DE MARIQUITA
 PALACIO MUNICIPAL EL MANGOSTINO
 DESPACHO DEL CONCEJO MUNICIPAL
 NIT: 900.105.660.8



81	1064545.13 8	909886.695
82	1064564.29 1064583.14 4	909903.624 909919.91
84	1064596.06 8	909938.087
85	1064607.53 1	909953.977
86	1064615.75 1	909965.024
87	1064624.26 4	909978.064
88	1064638.96 1064652.44 5	909997.017 910012.94
90	1064662.34 8	910024.714
91	1064671.36 5	910035.392
92	1064676.09 3	910041.242
93	1064686.85 3	910041.292
94	1064734.60 5	910044.411
95	1064869.26 8	910061.457
96	1064945.47 3	910069.55
97	1064945.47 3	910069.55
98	1065105.08 9	910087.283
99	1065297.58 6	910106.977
100	1065363.92 5	910113.804
101	1065375.54 9	910028.231
102	1065495.17 1065487.35 9	910036.746 910011.61
104	1065471.16 3	909960.652
105	1065464.32 8	909939.684
106	1065460.96 6	909928.662
107	1065445.58 9	909878.137


POLIGONO 3		
Number	Northing (ft)	Easting (ft)
796	1065247.313	910378.811
797	1065274.308	910366.703
798	1065326.155	910365.555
799	1065333.148	910365.555
800	1065349.683	910365.23
801	1065351.431	910365.046
802	1065362.509	910363.88
803	1065374.336	910362.377
804	1065377.353	910361.974
805	1065385.493	910361.974
806	1065391.687	910362.514
807	1065398.991	910363.48
808	1065411.943	910365.64
809	1065417.031	910366.862
810	1065422.118	910368.084
811	1065426.595	910368.695
812	1065431.071	910369.306
813	1065432.563	910369.057
814	1065435.954	910368.49
815	1065440.837	910367.674
816	1065446.963	910364.649
817	1065451.703	910362.308
818	1065457.262	910359.563
819	1065462.043	910356.341
820	1065469.043	910351.621

937	1067265.92 8	911790.9 49
938	1067266.90 5	911775.5 02
939	1067267.30 0	911768.5 37
940	1067267.41 1	911757.5 80
941	1067267.40 9	911752.9 29
942	1067267.40 5	911742.8 05
943	1067267.40 1	911732.6 57
944	1067267.39 4	911713.6 44
945	1067267.38 8	911698.7 96
946	1067268.28 7	911663.8 28
947	1067268.93 0	911638.7 97
948	1067268.92 3	911600.9 20
949	1067268.18 4	911573.6 53
950	1067267.72 9	911548.7 66
951	1067267.72 0	911526.6 02
952	1067269.67 4	911505.0 03
953	1067271.62 8	911483.4 05
954	1067274.73 9	911461.5 46
955	1067279.43 2	911428.5 66
956	1067281.85 8	911390.4 24
957	1067279.02 0	911348.3 05
958	1067277.44 9	911321.2 57
959	1067273.80 3	911280.1 12
960	1067270.48 8	911264.5 93
961	1067268.71 5	911256.2 94
962	1067267.44 1	911250.3 30
963	1067265.44 0	911240.0 15


Palacio Municipal El Mangostino calle 4 Carrera 3 Esquina Piso 2 Tel: (098) 252 2903/ 2522902

Email: concejo@sansebastiandemariquita-tolima.gov.co

"CON RESPONSABILIDAD Y CUMPLIMIENTO"



REPUBLICA DE COLOMBIA - DEPARTAMENTO DEL TOLIMA
MUNICIPIO DE SAN SEBASTIAN DE MARIQUITA
PALACIO MUNICIPAL EL MANGOSTINO
DESPACHO DEL CONCEJO MUNICIPAL
NIT: 900.105.660.8



108	1065436.08 1	909846.896
109	1065429.41 3	909824.988
110	1065426.65 8	909815.936
111	1065419.25 5	909803.246
112	1065416.22 3	909792.892
113	1065413.65 3	909786.358
114	1065408.25 5	909768.308
115	1065405.27 5	909756.424
116	1065398.71 8	909733.347
117	1065367.72 4	909635.415
118	1065357.96 6	909638.376
119	1065354.95 2	909628.311
120	1065295.22 1	909618.206
121	1065195.67 3	909608.858
122	1065105.55 3	909597.985
123	1065009.33 8	909586.875
124	1064966.90 8	909579.857
125	1064953.03 6	909579.215
126	1064944.41 4	909577.1
127	1064927.71 5	909574.942
128	1064912.05 3	909567.502
129	1064899.10 9	909542.976
130	1064891.41 7	909528.05
131	1064878.36 5	909503.096
132	1064864.44 1	909479.958
133	1064852.26 1	909459.719
134	1064840.48 5	909437.443


821	1065474. 585	91034 7.885
822	1065529. 894	91035 9.317
823	1065539. 398	91034 9.532
824	1065547. 98	91034 0.696
825	1065550. 366	91033 7.814
826	1065561. 955	91032 6.733
827	1065563. 3	91032 4.059
828	1065565. 377	91032 2.05
829	1065572. 432	91031 6.255
830	1065572. 531	91031 4.479
831	1065578. 085	91030 9.916
832	1065579. 455	91030 8.209
833	1065584. 55	91030 2.73
834	1065586. 697	91030 0.834
835	1065612. 147	91027 4.632
836	1065629. 09	91025 7.188
837	1065643. 5	91024 2.352
838	1065649. 992	91018 7.118
839	1065544. 472	91017 6.651
840	1065518. 24	91017 4.049
841	1065402. 027	91016 2.522
842	1065390. 879	91016 1.416
843	1065376. 616	91016 0.218
844	1065372. 25	91015 9.569
845	1065366. 309	91015 9.575
846	1065352. 48	91015 7.706
847	1065345. 535	91015 7.379

964	1067259.85 8	911206.9 15
965	1067258.75 4	911198.4 72
966	1067258.11 8	911193.6 05
967	1067257.15 0	911186.1 98
968	1067256.43 4	911180.7 20
969	1067255.78 2	911175.7 29
970	1067254.50 8	911169.6 61
971	1067253.97 4	911167.1 68
972	1067252.90 4	911162.1 82
973	1067251.60 7	911156.8 75
974	1067249.13 9	911148.4 18
975	1067248.08 8	911144.8 15
976	1067246.19 4	911138.3 24
977	1067244.34 6	911131.9 91
978	1067242.69 4	911127.3 85
979	1067240.95 5	911122.8 61
980	1067238.53 3	911116.5 66
981	1067235.80 4	911109.4 67
982	1067233.75 2	911104.1 32
983	1067232.20 5	911100.1 11
984	1067230.92 0	911096.0 24
985	1067229.79 2	911092.4 38
986	1067228.51 2	911088.3 70
987	1067227.35 1	911084.6 77
988	1067226.46 2	911081.8 53
989	1067225.66 5	911079.3 18
990	1067225.01 0	911077.2 38

Palacio Municipal El Mangostino calle 4 Carrera 3 Esquina Piso 2 Tel: (098) 252 2903/ 2522902

Email: concejo@sansebastiandemariquita-tolima.gov.co

"CON RESPONSABILIDAD Y CUMPLIMIENTO"



REPUBLICA DE COLOMBIA - DEPARTAMENTO DEL TOLIMA
MUNICIPIO DE SAN SEBASTIAN DE MARIQUITA
PALACIO MUNICIPAL EL MANGOSTINO
DESPACHO DEL CONCEJO MUNICIPAL
NIT: 900.105.660.8



135	1064825.28 4	909408.685
136	1064815.45 2	909386.534
137	1064804.6	909360.479
138	1064797.78 3	909344.112
139	1064792.72 8	909331.976
140	1064789.59 6	909324.455
141	1064788.10 2	909320.503
142	1064781.44 5	909300.393
143	1064770.52	909267.385
144	1064764.45 3	909249.058
145	1064751.90 3	909202.595
146	1064741.14 6	909162.769
147	1064737.09 6	909149.459
148	1064727.09 8	909116.597
149	1064721.36 1	909097.74
150	1064716.04 9	909085.835
151	1064704.82 6	909060.68
152	1064699.65 8	909049.097
153	1064698.05 3	909045.501
154	1064687.50 4	909025.677
155	1064678.94 1	909009.586
156	1064661.46 1	908988.364
157	1064644.28 5	908967.512
158	1064634.71	908957.424
159	1064624.40 2	908946.619
160	1064603.16 7	908924.902
161	1064588.62 1	908914.423


848	1065335. 324	91015 6.326
849	1065315. 182	91015 4.253
850	1065315. 182	91015 4.689
851	1065298. 74	91015 2.855
852	1065298. 73	91015 2.158
853	1065289. 698	91015 1.379
854	1065289. 537	91015 2.921
855	1065284. 194	91018 1.045
856	1065247. 313	91037 8.811

991	1067223.97 9	911073.9 59
992	1067234.95 8	911074.5 62
993	1067243.48 2	911075.0 31
994	1067252.86 3	911075.5 47
995	1067262.24 3	911076.0 63
996	1067265.54 7	911076.2 53
997	1067271.71 6	911076.6 06
998	1067275.98 1	911076.8 51
999	1067281.40 2	911077.2 51
1000	1067285.99 4	911077.7 12
100 1	1067290.42 3	911078.1 57
100 2	1067292.55 5	911078.3 70
100 3	1067294.68 6	911078.5 84
100 4	1067302.98 6	911078.5 85
100 5	1067311.28 6	911078.5 85
100 6	1067320.05 7	911078.5 87
100 7	1067326.54 4	911078.5 35
100 8	1067336.80 7	911078.0 47
100 9	1067347.70 6	911077.5 28
101 0	1067361.70 7	911076.8 63
101 1	1067372.08 9	911076.3 69
101 2	1067378.66 3	911076.0 56
101 3	1067391.67 5	911075.3 80
101 4	1067403.47 9	911074.4 20
101 5	1067413.98 5	911073.5 64
101 6	1067423.94 0	911072.9 96
101 7	1067430.95 4	911073.1 12

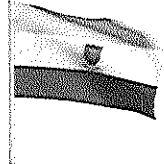
Palacio Municipal El Mangostino calle 4 Carrera 3 Esquina Piso 2 Tel: (098) 252 2903/ 2522902

Email: concejo@sansebastiandemariquita-tolima.gov.co

"CON RESPONSABILIDAD Y CUMPLIMIENTO"



REPUBLICA DE COLOMBIA - DEPARTAMENTO DEL TOLIMA
MUNICIPIO DE SAN SEBASTIAN DE MARIQUITA
PALACIO MUNICIPAL EL MANGOSTINO
DESPACHO DEL CONCEJO MUNICIPAL
NIT: 900.105.660.8




162	1064573.08 8	908903.233
163	1064562.77	908895.799
164	1064558.20 9	908892.513
165	1064546.20 7	908877.249
166	1064543.22 4	908876.833
167	1064524.00 1	908843.934
168	1064523.16 3	908843.934
169	1064521.33 7	908843.946
170	1064518.42 8	908844.271
171	1064515.49 5	908844.666
172	1064512.78 8	908845.003
173	1064510.48 4	908845.29
174	1064507.07 4	908845.272
175	1064504.56 6	908845.324
176	1064498.12 3	908845.33
177	1064490.12 7	908845.306
178	1064484.01	908845.306
179	1064469.77 5	908845.488
180	1064466.74 9	908845.426
181	1064465.27 1	908845.426
182	1064461.92 8	908845.463
183	1064460.88 8	908845.475
184	1064457.70 2	908846.112
185	1064456.64 1	908846.653
186	1064455.75 7	908847.104
187	1064453.92 4	908848.038
188	1064451.45 3	908849.981

101 8	1067452.71 9	911073.4 70
101 9	1067463.13 3	911074.7 43
102 0	1067482.02 6	911077.0 53
102 1	1067491.84 4	911078.3 32
102 2	1067499.30 1	911079.2 12
102 3	1067508.54 4	911080.4 34
102 4	1067516.30 2	911081.5 68
102 5	1067525.19 7	911082.7 28
102 6	1067529.87 2	911083.2 56
102 7	1067538.30 8	911084.3 73
102 8	1067541.94 9	911084.8 54
102 9	1067546.44 1	911085.4 49
103 0	1067549.04 4	911085.7 93
103 1	1067549.79 2	911085.8 12
103 2	1067551.86 9	911085.8 65
103 3	1067553.12 3	911085.8 96
103 4	1067554.47 5	911085.9 31
103 5	1067555.41 9	911085.9 55
103 6	1067556.68 4	911085.9 86
103 7	1067557.82 6	911086.0 15
103 8	1067559.23 0	911086.0 51
103 9	1067560.29 8	911086.0 78
104 0	1067561.77 8	911086.1 15
104 1	1067562.89 5	911086.1 44
104 2	1067563.88 4	911086.1 69
104 3	1067565.34 5	911086.2 05
104 4	1067567.23 1	911086.2 53


Palacio Municipal El Mangostino calle 4 Carrera 3 Esquina Piso 2 Tel: (098) 252 2903/ 2522902

Email: concejo@sansebastiandemariquita-tolima.gov.co

"CON RESPONSABILIDAD Y CUMPLIMIENTO"



REPUBLICA DE COLOMBIA - DEPARTAMENTO DEL TOLIMA
MUNICIPIO DE SAN SEBASTIAN DE MARIQUITA
PALACIO MUNICIPAL EL MANGOSTINO
DESPACHO DEL CONCEJO MUNICIPAL
NIT: 900.105.660.8




189	1064450.90 9	908850.44
190	1064450.26 8	908850.903
191	1064448.61 7	908851.975
192	1064446.92 6	908853.143
193	1064443.71 7	908857.045
194	1064441.83 2	908860.987
195	1064438.74 9	908865.892
196	1064437.51 1064435.59	908869.671
197	1	908874.196
198	1064434.97 4	908878.107
199	1064433.97 2	908879.893
200	1064433.19 3	908881.487
201	1064432.49 4	908883.309
202	1064430.61 9	908888.7
203	1064419.8	908896.425
204	1064413.99	908897.135
205	1064408.06 1064404.37	908897.265
206	1	908897.284
207	1064401.05 4	908897.284
208	1064393.24	908896.965
209	1064390.29	908896.695
210	1064384.39 1064379.85	908896.315
211	2	908896.007
212	1064374.82 8	908895.897
213	1064371.71 1064367.72	908895.892
214	6	908895.926
215	1064361.52 1	908896.047

104	1067568.53 5	911086.2 86
104	1067572.52 6	911086.3 87
104	1067579.22 7	911086.5 57
104	1067584.45 8	911086.6 89
104	1067587.65 9	911086.7 69
105	1067589.79 0	911086.8 24
105	1067595.69 1	911086.5 05
105	1067605.67 2	911085.9 67
105	1067612.60 3	911085.5 92
105	1067617.06 4	911085.3 52
105	1067627.70 5	911084.7 77
105	1067628.58 6	911084.7 77
105	1067634.69 7	911084.7 77
105	1067655.42 8	911084.7 77
105	1067667.12 9	911084.7 81
106	1067676.02 0	911084.8 92
106	1067686.12 1	911085.0 08
106	1067696.11 2	911085.1 80
106	1067706.70 3	911085.3 63
106	1067717.30 4	911085.5 45
106	1067723.88 5	911085.6 56
106	1067729.15 6	911085.8 15
106	1067734.61 7	911085.8 84
106	1067741.88 8	911085.9 76
106	1067751.55 9	911086.0 98
107	1067760.82 0	911086.2 15
107	1067769.91 1	911086.3 30


Palacio Municipal El Mangostino calle 4 Carrera 3 Esquina Piso 2 Tel: (098) 252 2903/ 2522902

Email: concejo@sansebastiandemariquita-tolima.gov.co

"CON RESPONSABILIDAD Y CUMPLIMIENTO"



REPUBLICA DE COLOMBIA - DEPARTAMENTO DEL TOLIMA
MUNICIPIO DE SAN SEBASTIAN DE MARIQUITA
PALACIO MUNICIPAL EL MANGOSTINO
DESPACHO DEL CONCEJO MUNICIPAL
NIT: 900.105.660.8




216	1064357.79 5	908896.69
217	1064354.9	908897.315
218	1064352.12 5	908898.36
219	1064350.03 3	908899.148
220	1064346.53 5	908900.35
221	1064343.72	908901.295
222	1064342.43 2	908901.9
223	1064339.70 5	908903.181
224	1064338.4	908903.795
225	1064337.88 7	908904.363
226	1064334.45	908908.175
227	1064331.72	908913.455
228	1064329.45	908918.945
229	1064327.86	908924.635
230	1064328.38	908936.455
231	1064331.50 5	908944.77
232	1064334.5	908953.005
233	1064336.08	908958.695
234	1064336.7	908964.555
235	1064336.81	908976.435
236	1064335.98	908982.185
237	1064333.88	908987.735
238	1064331.11	908992.975
239	1064327.48	908997.665
240	1064325.21	908999.565
241	1064322.94	909001.465
242	1064317.71	909004.255

107 2	1067777.91 0	911086.4 32
107 3	1067793.18 4	911087.5 95
107 4	1067804.34 0	911088.4 45
107 5	1067810.38 0	911088.9 06
107 6	1067821.70 6	911090.4 63
107 7	1067831.34 2	911091.7 89
107 8	1067843.67 1	911091.7 90
107 9	1067868.59 2	911091.7 93
108 0	1067878.60 5	911091.7 94
108 1	1067890.64 7	911093.4 87
108 2	1067899.54 4	911094.7 38
108 3	1067910.68 4	911096.2 44
108 4	1067920.52 8	911097.5 60
108 5	1067943.47 0	911098.1 81
108 6	1067957.60 4	911098.2 79
108 7	1067968.13 4	911098.8 01
108 8	1067982.05 5	911098.8 03
108 9	1067995.51 2	911098.8 04
109 0	1068021.46 2	911098.8 08
109 1	1068055.40 4	911101.9 91
109 2	1068076.42 0	911103.9 62
109 3	1068085.70 8	911104.6 64
109 4	1068090.35 0	911104.9 89
109 5	1068101.13 3	911105.7 43
109 6	1068113.70 7	911106.6 23
109 7	1068128.38 9	911107.6 51
109 8	1068140.07 7	911108.4 69

Palacio Municipal El Mangostino calle 4 Carrera 3 Esquina Piso 2 Tel: (098) 252 2903/ 2522902

Email: concejo@sansebastiandemariquita-tolima.gov.co

"CON RESPONSABILIDAD Y CUMPLIMIENTO"



REPUBLICA DE COLOMBIA - DEPARTAMENTO DEL TOLIMA
MUNICIPIO DE SAN SEBASTIAN DE MARIQUITA
PALACIO MUNICIPAL EL MANGOSTINO
DESPACHO DEL CONCEJO MUNICIPAL
NIT: 900.105.660.8




243	1064312.46 7	909005.855
244	1064308.18 7	909006.651
245	1064304.34 3	909007.142
246	1064299.20 1	909007.59
247	1064294.39 1064290.66 6	909008.145 909008.22
248	1064288.46 1064284.63 8	909008.265 909007.876
249	1064282.57 1064279.71 5	909007.665 909006.86
250	1064274.02 5	909005.17
251	1064270.32 9	909003.974
252	1064268.41 1064267.22 5	909003.28 909002.852
253	1064265.94 3	909002.388
254	1064265.36 1064264.03 3	909002.126 909001.391
255	1064260.00 6	908999.129
256	1064258.61 9	908998.256
257	1064255.42 1064252.62 5	908996.245 908995.26
258	1064244.16 1064240.71 8	908992.555 908989.749
259	1064239.19 3	908988.361
260	1064235.75	908984.355
261	1064231	908980.785
262	1064226.47	908976.975

109 9	1068175.39 8	911110.9 41
110 0	1068181.59 8	911111.3 75
110 1	1068187.59 1	911111.8 05
110 2	1068192.31 2	911112.1 54
110 3	1068198.85 1	911112.6 37
110 4	1068205.82 0	911113.1 52
110 5	1068212.01 3	911113.6 10
110 6	1068216.64 7	911113.9 53
110 7	1068220.94 7	911114.2 70
110 8	1068225.88 9	911114.6 36
110 9	1068229.67 9	911114.9 16
111 0	1068234.07 3	911115.2 40
111 1	1068235.79 2	911115.3 67
111 2	1068246.79 1	911116.1 80
111 3	1068250.25 6	911116.4 36
111 4	1068250.87 3	911116.4 82
111 5	1068254.37 5	911116.7 41
111 6	1068259.11 1	911117.0 91
111 7	1068269.66 4	911117.8 71
111 8	1068273.82 7	911118.1 78
111 9	1068276.92 3	911118.4 07
112 0	1068281.58 9	911118.7 52
112 1	1068282.12 6	911118.7 92
112 2	1068289.07 5	911119.3 05
112 3	1068292.36 9	911119.5 49
112 4	1068294.93 1	911119.7 38
112 5	1068296.10 6	911119.8 25


Palacio Municipal El Mangostino calle 4 Carrera 3 Esquina Piso 2 Tel: (098) 252 2903/ 2522902

Email: concejo@sansebastiandemariquita-tolima.gov.co

"CON RESPONSABILIDAD Y CUMPLIMIENTO"



REPUBLICA DE COLOMBIA - DEPARTAMENTO DEL TOLIMA
MUNICIPIO DE SAN SEBASTIAN DE MARIQUITA
PALACIO MUNICIPAL EL MANGOSTINO
DESPACHO DEL CONCEJO MUNICIPAL
NIT: 900.105.660.8




270	1064222.66 1	908974.878
271	1064216.92	908971.565
272	1064214.87 1	908970.535
273	1064210.83	908968.675
274	1064207.01 5	908967.478
275	1064202.39 5	908966.115
276	1064198.90 7	908965.187
277	1064196.43 6	908964.712
278	1064193.75	908964.195
279	1064188.27	908961.895
280	1064186.44 5	908961.617
281	1064183.90 4	908961.23
282	1064182.43	908961.005
283	1064179.11 2	908960.284
284	1064174.57 9	908959.376
285	1064171.33	908958.792
286	1064169.88	908958.538
287	1064168.74 1	908958.341
288	1064166.60 7	908957.972
289	1064165.23 5	908957.734
290	1064163.84 8	908957.554
291	1064160.90 5	908957.204
292	1064158.87 1	908956.973
293	1064157.09 3	908956.862
294	1064155.64 1	908956.771
295	1064153.14	908956.615
296	1064151.45 7	908956.53

112 6	1068297.50 5	911119.9 28
112 7	1068297.93 7	911119.9 60
112 8	1068298.21 1	911119.9 80
112 9	1068298.59 9	911120.0 09
113 0	1068298.72 4	911120.0 18
113 1	1068298.82 2	911120.0 26
113 2	1068299.03 5	911120.0 41
113 3	1068299.27 1	911120.0 59
113 4	1068299.52 7	911120.0 78
113 5	1068299.71 2	911120.0 91
113 6	1068301.00 1	911120.1 87
113 7	1068301.19 8	911120.2 01
113 8	1068301.37 6	911120.2 14
113 9	1068301.50 3	911120.2 24
114 0	1068301.56 3	911120.2 28
114 1	1068301.61 9	911120.2 32
114 2	1068301.65 6	911120.2 35
114 3	1068301.78 1	911120.2 44
114 4	1068301.80 7	911120.2 46
114 5	1068301.97 0	911120.2 58
114 6	1068302.00 9	911120.2 61
114 7	1068302.14 7	911120.2 71
114 8	1068302.25 1	911120.2 79
114 9	1068302.30 3	911120.2 83
115 0	1068302.47 0	911120.2 95
115 1	1068302.75 6	911120.3 16
115 2	1068302.93 3	911120.3 29


Palacio Municipal El Mangostino calle 4 Carrera 3 Esquina Piso 2 Tel: (098) 252 2903/ 2522902

Email: concejo@sansebastiandemariquita-tolima.gov.co

"CON RESPONSABILIDAD Y CUMPLIMIENTO"



REPUBLICA DE COLOMBIA - DEPARTAMENTO DEL TOLIMA
MUNICIPIO DE SAN SEBASTIAN DE MARIQUITA
PALACIO MUNICIPAL EL MANGOSTINO
DESPACHO DEL CONCEJO MUNICIPAL
NIT: 900.105.660.8




297	1064149.51 1	908956.431
298	1064147.21	908956.315
299	1064143.31 3	908955.817
300	1064141.34	908955.565
301	1064138.42 5	908955.005
302	1064135.03 1	908954.364
303	1064132.01 4	908953.852
304	1064130.30 7	908953.563
305	1064129.67	908953.455
306	1064124.74 8	908952.113
307	1064118.4	908949.935
308	1064113.00 7	908947.224
309	1064108.25 6	908944.966
310	1064107.75	908944.725
311	1064104.83 5	908944.165
312	1064102.36 1	908943.69
313	1064100.47	908943.213
314	1064097.98 6	908942.541
315	1064097.01 1	908942.277
316	1064096.19	908942.055
317	1064093.28	908941.5
318	1064089.36	908940.771
319	1064084.52	908939.935
320	1064079.12 7	908938.793
321	1064072.87	908937.825
322	1064063.98	908937.55
323	1064046.19 5	908937.265

115 3	1068303.13 7	911120.3 45
115 4	1068303.44 3	911120.3 67
115 5	1068303.74 8	911120.3 90
115 6	1068303.93 9	911120.4 04
115 7	1068304.15 2	911120.4 20
115 8	1068304.38 9	911120.4 37
115 9	1068304.71 5	911120.4 61
116 0	1068304.97 3	911120.4 80
116 1	1068305.24 6	911120.5 00
116 2	1068305.50 2	911120.5 19
116 3	1068305.81 7	911120.5 43
116 4	1068306.17 5	911120.5 69
116 5	1068307.14 0	911120.6 40
116 6	1068308.67 7	911120.7 54
116 7	1068310.01 1	911120.8 53
116 8	1068319.73 2	911121.5 71
116 9	1068328.21 6	911122.1 41
117 0	1068336.19 0	911122.6 10
117 1	1068354.86 0	911123.7 09
117 2	1068391.21 9	911125.8 49
117 3	1068394.48 8	911126.0 41
117 4	1068410.56 8	911125.4 28
117 5	1068448.32 6	911123.9 88
117 6	1068486.74 4	911123.0 62
117 7	1068495.63 9	911122.8 48
117 8	1068499.28 5	911122.7 60
117 9	1068518.04 1	911124.9 57


Palacio Municipal El Mangostino calle 4 Carrera 3 Esquina Piso 2 Tel: (098) 252 2903/ 2522902

Email: concejo@sansebastiandemariquita-tolima.gov.co

"CON RESPONSABILIDAD Y CUMPLIMIENTO"



REPUBLICA DE COLOMBIA - DEPARTAMENTO DEL TOLIMA
 MUNICIPIO DE SAN SEBASTIAN DE MARIQUITA
 PALACIO MUNICIPAL EL MANGOSTINO
 DESPACHO DEL CONCEJO MUNICIPAL
 NIT: 900.105.660.8



324	1064028.43	908937.825
325	1064019.83	908939.975
326	1064011.28	908942.335
327	1064007.72 3	908943.14
328	1064004.52	908943.92
329	1064002.65	908944.375
330	1063999.79	908945.649
331	1063991.73	908948.985
332	1063986.12 2	908952.477
333	1063981.52	908954.875
334	1063971.69 3	908963.884
335	1063965.49	908970.337
336	1063958.32 8	908977.787
337	1063953.96 6	908984.753
338	1063953.22 1	908985.843
339	1063951.29 7	908988.387
340	1063948.77 5	908991.512
341	1063946.15 2	908994.539
342	1063943.30 2	908999.291
343	1063939.39	909004.265
344	1063936.01	909009.145
345	1063932.92	909014.205
346	1063930.5	909019.615
347	1063926.71	909024.155
348	1063924.03	909029.375
349	1063919.74	909033.505
350	1063917.52 8	909036.126

118 0	1068547.92 1	911128.4 57
118 1	1068561.90 5	911130.0 81
118 2	1068602.36 9	911134.6 12
118 3	1068623.35 4	911136.9 62
118 4	1068713.20 1	911146.4 36
118 5	1068734.48 7	911148.6 56
118 6	1068776.86 6	911149.9 90
118 7	1068805.40 5	911150.8 89
118 8	1068837.31 4	911151.7 18
118 9	1068953.49 8	911157.5 14
119 0	1068999.09 9	911160.8 78
119 1	1069093.10 5	911164.6 00
119 2	1069161.21 1	911170.1 88
119 3	1069203.66 8	911172.6 26
119 4	1069399.79 3	911183.8 89
119 5	1069415.46 0	911184.2 18
119 6	1069414.94 7	911178.2 49
119 7	1069414.54 2	911173.5 31
119 8	1069414.14 2	911168.8 77
119 9	1069413.79 3	911164.8 19
120 0	1069413.71 2	911157.4 35
120 1	1069413.86 3	911148.2 29
120 2	1069414.02 4	911138.3 83
120 3	1069414.10 2	911133.6 30
120 4	1069414.17 5	911129.1 89
120 5	1069413.18 5	911119.1 51
120 6	1069412.29 8	911110.1 65

Palacio Municipal El Mangostino calle 4 Carrera 3 Esquina Piso 2 Tel: (098) 252 2903/ 2522902


Email: concejo@sansebastiandemariquita-tolima.gov.co

"CON RESPONSABILIDAD Y CUMPLIMIENTO"

[Firma manuscrita]



REPUBLICA DE COLOMBIA - DEPARTAMENTO DEL TOLIMA
MUNICIPIO DE SAN SEBASTIAN DE MARIQUITA
PALACIO MUNICIPAL EL MANGOSTINO
DESPACHO DEL CONCEJO MUNICIPAL
NIT: 900.105.660.8




351	1063915.9	909038.055
	1063914.01	
352	3	909039.187
353	1063911	909040.995
	1063906.79	
354	1	909044.131
355	1063902.05	909048.725
	1063894.96	
356	6	909055.87
	1063892.09	
357	4	909058.239
	1063885.08	
358	4	909062.33
359	1063878.36	909066.075
	1063868.61	
360	1	909070.151
	1063864.91	
361	5	909072.21
362	1063862.38	909073.755
	1063857.90	
363	1	909075.535
	1063852.91	
364	5	909077.12
365	1063851.18	909077.635
	1063845.01	
366	9	909080.241
367	1063842.06	909081.493
	1063840.69	
368	2	909081.9
369	1063834.54	909083.345
370	1063828.62	909082.885
371	1063823.51	909079.945
	1063820.21	
372	3	909076.081
	1063817.66	
373	4	909073.095
	1063814.71	
374	3	909068.854
375	1063812.55	909066.035
376	1063808.5	909061.725
377	1063805.91	909056.395

120	1069411.41	911101.2
7	6	27
120	1069410.74	911094.3
8	1	93
120	1069411.25	911085.9
9	8	17
121	1069411.87	911075.8
0	2	55
121	1069412.76	911061.1
1	7	67
121	1069413.90	911048.2
2	1	63
121	1069414.88	911038.4
3	0	15
121	1069415.56	911031.5
4	2	51
121	1069416.56	911024.8
5	2	05
121	1069420.66	911002.2
6	2	76
121	1069423.66	910985.7
7	2	91
121	1069425.48	910975.7
8	9	53
121	1069426.14	910955.6
9	2	92
122	1069426.66	910939.5
0	8	59
122	1069422.64	910917.2
1	5	76
122	1069420.38	910904.7
2	6	64
122	1069419.32	910894.0
3	9	22
122	1069417.90	910879.5
4	8	86
122	1069417.52	910875.6
5	3	77
122	1069417.51	910852.8
6	1	59
122	1069419.33	910837.1
7	4	80
122	1069420.57	910826.4
8	7	78
122	1069421.94	910814.7
9	3	29
123	1069413.23	910814.4
0	3	12
123	1069400.94	910813.9
1	0	07
123	1069388.40	910813.3
2	5	92
123	1069375.37	910813.0
3	9	35


Palacio Municipal El Mangostino calle 4 Carrera 3 Esquina Piso 2 Tel: (098) 252 2903/ 2522902

Email: concejo@sansebastiandemariquita-tolima.gov.co

"CON RESPONSABILIDAD Y CUMPLIMIENTO"



REPUBLICA DE COLOMBIA - DEPARTAMENTO DEL TOLIMA
MUNICIPIO DE SAN SEBASTIAN DE MARIQUITA
PALACIO MUNICIPAL EL MANGOSTINO
DESPACHO DEL CONCEJO MUNICIPAL
NIT: 900.105.660.8




378	1063803.52	909051.005
	1063802.34	
379	5	909043.266
380	1063801.78	909039.275
	1063801.66	
381	1	909032.642
	1063801.66	
382	1	909027.854
	1063803.64	
383	5	909018.76
384	1063804.4	909015.915
385	1063804.44	909004.025
386	1063803.51	908998.205
387	1063801.42	908992.635
	1063800.47	
388	6	908990.937
389	1063798.52	908987.415
390	1063793.42	908984.925
	1063790.46	
391	5	908984.825
392	1063784.54	908984.825
393	1063781.57	908984.865
394	1063775.68	908985.525
	1063772.86	
395	5	908986.465
396	1063770.05	908987.405
	1063767.44	
397	5	908988.825
398	1063757.82	908995.705
399	1063751.15	909001.535
400	1063747.13	909005.895
401	1063743.37	909010.465
402	1063740.05	909015.385
	1063734.86	
403	5	909022.615
404	1063728.88	909031.007

123	1069368.69	910812.7
4	1	92
123	1069362.80	910812.5
5	8	78
123	1069346.24	910811.9
6	0	75
123	1069329.94	910811.3
7	1	82
123	1069322.86	910811.1
8	6	25
123	1069317.66	910810.9
9	4	36
124	1069312.47	910810.7
0	9	47
124	1069307.99	910810.5
1	1	84
124	1069296.39	910810.1
2	5	62
124	1069286.10	910809.7
3	3	88
124	1069273.44	910809.3
4	6	27
124	1069261.08	910808.8
5	8	78
124	1069250.20	910808.5
6	4	28
124	1069227.44	910807.8
7	8	52
124	1069191.34	910806.7
8	8	79
124	1069172.18	910806.2
9	8	10
125	1069159.47	910805.7
0	2	75
125	1069129.43	910803.8
1	1	41
125	1069110.25	910802.6
2	6	06
125	1069104.11	910802.2
3	2	11
125	1069089.20	910801.2
4	5	51
125	1069086.02	910801.0
5	2	46
125	1069073.47	910800.2
6	2	38
125	1069061.43	910799.4
7	9	63
125	1069054.41	910799.0
8	5	11
125	1069049.15	910798.6
9	1	72
126	1069040.38	910798.1
0	8	08


Palacio Municipal El Mangostino calle 4 Carrera 3 Esquina Piso 2 Tel: (098) 252 2903/ 2522902

Email: concejo@sansebastiandemariquita-tolima.gov.co

"CON RESPONSABILIDAD Y CUMPLIMIENTO"



REPUBLICA DE COLOMBIA - DEPARTAMENTO DEL TOLIMA
MUNICIPIO DE SAN SEBASTIAN DE MARIQUITA
PALACIO MUNICIPAL EL MANGOSTINO
DESPACHO DEL CONCEJO MUNICIPAL
NIT: 900.105.660.8




405	1063725.43 5	909035.551
406	1063722.07	909038.845
407	1063714.26	909047.765
408	1063710.42	909052.295
409	1063706.27	909056.515
410	1063703.92	909058.325
411	1063699.20 5	909061.957
412	1063696.84	909063.645
413	1063695.31 3	909065.187
414	1063693.46 1	909067.057
415	1063691.33 4	909068.968
416	1063690.43 5	909069.72
417	1063689.17 7	909070.772
418	1063688.17	909071.615
419	1063685.84 1	909074.248
420	1063684.27	909076.025
421	1063682.57 1	909077.361
422	1063681.95	909077.85
423	1063680.70 6	909078.828
424	1063679.63	909079.675
425	1063677.59	909081.06
426	1063674.74	909082.995
427	1063669.19	909085.075
428	1063662.61 7	909088.021
429	1063658.56	909089.995
430	1063653.31	909092.665
431	1063648.91 9	909094.898

126 1	1068983.41 1	910794.4 39
126 2	1068962.93 5	910793.5 74
126 3	1068934.50 4	910792.5 39
126 4	1068907.64 7	910791.5 61
126 5	1068874.40 8	910790.3 51
126 6	1068857.26 1	910789.7 27
126 7	1068828.49 6	910788.6 80
126 8	1068796.82 0	910787.5 27
126 9	1068763.21 8	910786.2 47
127 0	1068719.53 9	910784.3 85
127 1	1068689.00 7	910783.0 83
127 2	1068667.44 1	910782.1 63
127 3	1068636.58 1	910780.8 48
127 4	1068620.44 3	910780.1 59
127 5	1068527.00 1	910776.1 75
127 6	1068287.14 0	910766.1 86
127 7	1068018.57 2	910756.0 95
127 8	1067983.60 1	910754.7 31
127 9	1067966.64 8	910754.1 41
128 0	1067925.62 7	910752.7 15
128 1	1067837.96 4	910749.6 66
128 2	1067802.46 3	910748.4 32
128 3	1067745.00 1	910745.7 83
128 4	1067694.72 0	910743.4 65
128 5	1067687.53 9	910743.1 34
128 6	1067661.08 4	910741.9 15
128 7	1067601.95 7	910739.1 90


Palacio Municipal El Mangostino calle 4 Carrera 3 Esquina Piso 2 Tel: (098) 252 2903/ 2522902

Email: concejo@sansebastiandemariquita-tolima.gov.co

"CON RESPONSABILIDAD Y CUMPLIMIENTO"



REPUBLICA DE COLOMBIA - DEPARTAMENTO DEL TOLIMA
MUNICIPIO DE SAN SEBASTIAN DE MARIQUITA
PALACIO MUNICIPAL EL MANGOSTINO
DESPACHO DEL CONCEJO MUNICIPAL
NIT: 900.105.660.8




432	1063643.33 5	909096.592
433	1063639.49	909097.965
434	1063634.08	909100.365
435	1063628.93 5	909103.305
436	1063623.88	909106.42
437	1063621.34	909107.945
438	1063618.58 5	909109.03
439	1063616.40 4	909109.889
440	1063614.03 2	909110.638
441	1063610.12	909111.775
442	1063605.19	909114.995
443	1063601.09	909119.055
444	1063585.37	909127.385
445	1063576.25	909135.266
446	1063565.2	909138.975
447	1063556.08	909146.505
448	1063552.85 5	909148.019
449	1063551.05 8	909148.862
450	1063545.07	909150.925
451	1063540.04	909154.055
452	1063537.48 5	909155.555
453	1063535.93 5	909156.465
454	1063534.93	909157.055
455	1063530.64 5	909159.141
456	1063526.82	909160.685
457	1063524.05	909161.715
458	1063518.29	909163.135

128 8	1067550.78 7	910737.2 56
128 9	1067495.87 2	910735.2 11
129 0	1067479.80 5	910734.6 13
129 1	1067471.78 8	910734.3 15
129 2	1067459.65 3	910733.8 63
129 3	1067445.82 1	910733.3 48
129 4	1067429.05 1	910732.7 24
129 5	1067422.66 1	910732.4 87
129 6	1067417.16 9	910732.2 84
129 7	1067411.45 8	910732.0 72
129 8	1067407.46 6	910731.9 24
129 9	1067399.00 4	910731.6 11
130 0	1067397.95 7	910731.5 72
130 1	1067397.27 1	910731.5 47
130 2	1067396.53 7	910731.5 19
130 3	1067395.74 5	910731.4 90
130 4	1067394.11 9	910731.4 30
130 5	1067392.73 9	910731.3 79
130 6	1067386.61 3	910730.6 02
130 7	1067386.66 0	910759.2 62
130 8	1067386.80 0	910796.6 84
130 9	1067387.36 4	910824.7 82
131 0	1067363.97 5	910824.4 90
131 1	1067345.75 3	910824.2 32
131 2	1067307.63 0	910822.0 16
131 3	1067283.25 2	910822.0 16
131 4	1067270.09 7	910822.0 16

Palacio Municipal El Mangostino calle 4 Carrera 3 Esquina Piso 2 Tel: (098) 252 2903/ 2522902

Email: concejo@sansebastiandemariquita-tolima.gov.co

"CON RESPONSABILIDAD Y CUMPLIMIENTO"



REPUBLICA DE COLOMBIA - DEPARTAMENTO DEL TOLIMA
MUNICIPIO DE SAN SEBASTIAN DE MARIQUITA
PALACIO MUNICIPAL EL MANGOSTINO
DESPACHO DEL CONCEJO MUNICIPAL
NIT: 900.105.660.8




459	1063512.69	909165.105
460	1063507.02	909166.815
461	1063503.42 2	909167.572
462	1063501.22	909168.035
463	1063498.41	909168.985
464	1063493.37 2	909170.543
465	1063489.88	909171.622
466	1063487.07	909172.44
467	1063478.64	909175.295
468	1063474.57 3	909176.358
469	1063471.17 3	909177.325
470	1063468.16 3	909178.249
471	1063461.45	909179.895
472	1063456.20 4	909180.495
473	1063443.98	909183.125
474	1063438.06	909183.215
475	1063426.27	909184.505
476	1063421.01 9	909185.093
477	1063414.45	909185.225
478	1063409.86 7	909185.745
479	1063406.55 6	909185.932
480	1063399.15 8	909186.046
481	1063387.79	909186.105
482	1063378.89	909186.065
483	1063372.99	909185.595
484	1063367.07	909185.465
485	1063362.59 5	909185.094

131 5	1067262.62 1	910822.0 16
131 6	1067258.32 1	910822.0 11
131 7	1067245.84 8	910822.0 58
131 8	1067237.38 9	910822.0 00
131 9	1067225.86 0	910821.9 42
132 0	1067212.62 3	910822.0 16
132 1	1067199.58 1	910822.4 46
132 2	1067188.23 6	910822.0 16
132 3	1067178.92 2	910822.0 16
132 4	1067168.13 0	910821.9 14
132 5	1067157.67 2	910821.7 55
132 6	1067140.90 0	910822.0 16
132 7	1067148.49 9	910847.1 35
132 8	1067151.55 3	910857.1 77
132 9	1067153.79 0	910864.7 86
133 0	1067155.24 2	910869.5 42
133 1	1067156.51 4	910874.1 45
133 2	1067158.20 6	910879.6 22
133 3	1067159.57 3	910884.3 72
133 4	1067160.62 6	910887.8 15
133 5	1067163.99 1	910898.8 79
133 6	1067165.77 0	910905.3 13
133 7	1067166.25 4	910906.5 97
133 8	1067167.21 0	910909.4 85
133 9	1067167.90 1	910912.3 73
134 0	1067169.35 0	910916.8 27
134 1	1067165.14 5	910924.2 47

Palacio Municipal El Mangostino calle 4 Carrera 3 Esquina Piso 2 Tel: (098) 252 2903/ 2522902

Email: concejo@sansebastiandemariquita-tolima.gov.co

"CON RESPONSABILIDAD Y CUMPLIMIENTO"



REPUBLICA DE COLOMBIA - DEPARTAMENTO DEL TOLIMA
MUNICIPIO DE SAN SEBASTIAN DE MARIQUITA
PALACIO MUNICIPAL EL MANGOSTINO
DESPACHO DEL CONCEJO MUNICIPAL
NIT: 900.105.660.8



486	1063361.16	909184.975
	1063358.22	
487	5	909184.56
	1063354.25	
488	4	909183.925
	1063350.97	
489	7	909183.227
	1063349.56	
490		909182.925
	1063348.57	
491	5	909182.867
	1063343.64	
492		909182.575
	1063340.71	
493	5	909182.15
	1063337.79	
494		909181.725
	1063333.40	
495	5	909181.278
	1063328.95	
496		909180.98
	1063326	
497		909180.835
	1063322.21	
498	4	909180.114
	1063319.16	
499	6	909179.583
	1063315.38	
500	8	909179.05
	1063313.74	
501	9	909178.881
	1063310.79	
502	2	909178.807
	1063308.36	
503		909178.745
	1063302.51	
504		909178.015
	1063285.01	
505		909174.905
	1063273.21	
506		909173.625
	1063264.34	
507	5	909173.08
	1063243.58	
508		909173.285
	1063224.02	
509	5	909180.115
	1063204.68	
510		909187.635
	1063196.77	
511		909191.67
	1063191.82	
512		909194.895

134	1067160.65	910932.8
2	2	48
134	1067155.78	910941.8
3	6	10
134	1067145.33	910961.0
4	7	54
134	1067128.77	910991.5
5	6	55
134	1067122.21	911003.5
6	7	65
134	1067114.69	911017.6
7	0	53
134	1067110.90	911024.4
8	2	76
134	1067107.32	911031.0
9	9	55
135	1067104.54	911036.1
0	5	84
135	1067096.77	911050.5
1	0	04
135	1067088.20	911066.2
2	3	82
135	1067067.67	911128.5
3	0	92
135	1067063.29	911133.2
4	2	22
135	1067039.51	911157.2
5	4	55
135	1067011.19	911144.8
6	5	13
135	1066992.32	911137.7
7	0	18
135	1066973.10	911129.1
8	0	30
135	1066942.66	911115.6
9	7	15
136	1066918.12	911105.9
0	7	56
136	1066913.00	911103.6
1	9	37
136	1066869.94	911086.5
2	0	52
136	1066909.24	911015.0
3	4	95
136	1066897.51	911010.4
4	5	79
136	1066875.91	911003.6
5	9	97
136	1066842.54	910993.4
6	9	08
136	1066812.15	910983.2
7	8	93
136	1066796.98	910979.4
8	1	17


Palacio Municipal El Mangostino calle 4 Carrera 3 Esquina Piso 2 Tel: (098) 252 2903/ 2522902

Email: concejo@sansebastiandemariquita-tolima.gov.co

"CON RESPONSABILIDAD Y CUMPLIMIENTO"



REPUBLICA DE COLOMBIA - DEPARTAMENTO DEL TOLIMA
MUNICIPIO DE SAN SEBASTIAN DE MARIQUITA
PALACIO MUNICIPAL EL MANGOSTINO
DESPACHO DEL CONCEJO MUNICIPAL
NIT: 900.105.660.8




513	1063189.39	909196.575
514	1063186.17 6	909197.967
515	1063183.94	909198.935
516	1063180.67	909199.944
517	1063178.27	909200.685
518	1063172.39	909201.755
519	1063168.45 9	909204.384
520	1063165.52 8	909206.248
521	1063162.49	909208.135
522	1063157.23	909210.885
523	1063145.98	909214.595
524	1063143.40 5	909216.075
525	1063140.83	909217.555
526	1063138.96 5	909218.389
527	1063135.42	909219.975
528	1063129.75	909221.715
529	1063124.09	909223.525
530	1063121.43 5	909224.84
531	1063118.78	909226.155
532	1063116.06 5	909227.325
533	1063113.35	909228.495
534	1063107.69	909230.265
535	1063103.97 6	909232.032
536	1063099.68 5	909234.155
537	1063098.00 4	909235.006
538	1063097.04	909235.495
539	1063095.94 6	909235.898

136 9	1066782.23 2	910974.2 93
137 0	1066765.12 3	910968.7 30
137 1	1066744.13 8	910962.3 14
137 2	1066730.25 9	910955.5 01
137 3	1066718.15 1	910949.6 02
137 4	1066700.21 7	910940.8 77
137 5	1066676.27 9	910929.5 15
137 6	1066662.42 0	910922.1 03
137 7	1066648.84 2	910915.8 51
137 8	1066634.85 9	910908.8 33
137 9	1066611.05 6	910897.3 33
138 0	1066623.17 5	910861.0 23
138 1	1066628.95 5	910843.7 06
138 2	1066638.81 5	910814.1 61
138 3	1066648.77 8	910784.3 10
138 4	1066658.05 9	910756.5 03
138 5	1066666.04 3	910732.5 81
138 6	1066668.34 4	910724.9 19
138 7	1066671.56 0	910714.9 39
138 8	1066672.39 5	910714.0 05
138 9	1066661.55 8	910714.3 83
139 0	1066652.09 0	910713.8 57
139 1	1066606.93 7	910711.3 97
139 2	1066548.11 8	910708.1 26
139 3	1066523.01 5	910706.7 30
139 4	1066468.41 4	910703.6 94
139 5	1066437.29 4	910701.9 64


Palacio Municipal El Mangostino calle 4 Carrera 3 Esquina Piso 2 Tel: (098) 252 2903/ 2522902

Email: concejo@sansebastiandemariquita-tolima.gov.co

"CON RESPONSABILIDAD Y CUMPLIMIENTO"



REPUBLICA DE COLOMBIA - DEPARTAMENTO DEL TOLIMA
MUNICIPIO DE SAN SEBASTIAN DE MARIQUITA
PALACIO MUNICIPAL EL MANGOSTINO
DESPACHO DEL CONCEJO MUNICIPAL
NIT: 900.105.660.8




540	1063093.60 7	909236.761
541	1063091.48	909237.545
	1063088.98	
542	2	909238.039
	1063084.26	
543	3	909238.975
544	1063079.83	909239.865
545	1063067.99	909240.235
	1063056.82	
546	1	909242.055
	1063049.57	
547	2	909242.243
548	1063041.45	909242.265
549	1063032.56	909242.005
550	1063020.91	909240.271
551	1063006.68	909235.63
	1062985.57	
552	5	909224.89
553	1062967.43	909214.805
554	1062962.54	909211.435
	1062955.81	
555	3	909203.727
	1062953.63	
556	1	909201.293
557	1062950.65	909198.225
558	1062947.16	909193.435
559	1062945.37	909191.075
560	1062943.58	909188.715
561	1062941.88	909185.177
	1062939.74	
562	5	909180.102
	1062937.98	
563	5	909176.146
	1062935.20	
564	9	909171.123
565	1062932.97	909167.565
	1062930.41	
566	6	909163.799

139	1066405.74	910719.0
6	9	15
139	1066398.62	910731.0
7	6	31
139	1066395.27	910746.7
8	5	32
139	1066387.52	910758.4
9	1	23
140	1066383.58	910768.7
0	2	73
140	1066380.28	910780.3
1	9	59
140	1066375.76	910785.0
2	5	97
140	1066369.76	910786.5
3	2	99
140	1066351.64	910787.4
4	5	87
140	1066333.81	910787.2
5	8	25
140	1066284.84	910783.8
6	7	84
140	1066263.41	910782.6
7	0	14
140	1066230.77	910780.7
8	2	83
140	1066223.92	910780.3
9	3	99
141	1066200.64	910776.4
0	9	52
141	1066175.67	910772.2
1	9	18
141	1066159.52	910769.4
2	9	79
141	1066143.64	910768.0
3	6	63
141	1066107.08	910764.8
4	0	01
141	1066068.75	910763.2
5	2	03
141	1066042.96	910758.0
6	1	42
141	1066024.78	910757.5
7	5	18
141	1065997.26	910758.5
8	5	59
141	1065976.52	910757.0
9	4	74
142	1065925.58	910753.5
0	2	73
142	1065901.13	910750.4
1	9	15
142	1065884.85	910748.7
2	5	08

Palacio Municipal El Mangostino calle 4 Carrera 3 Esquina Piso 2 Tel: (098) 252 2903/ 2522902

Email: concejo@sansebastiandemariquita-tolima.gov.co

"CON RESPONSABILIDAD Y CUMPLIMIENTO"



REPUBLICA DE COLOMBIA - DEPARTAMENTO DEL TOLIMA
MUNICIPIO DE SAN SEBASTIAN DE MARIQUITA
PALACIO MUNICIPAL EL MANGOSTINO
DESPACHO DEL CONCEJO MUNICIPAL
NIT: 900.105.660.8




567	1062928.14 5	909160.09
568	1062927.26 3	909158.577
569	1062926.65	909157.525
570	1062924.98 7	909154.049
571	1062924.09	909152.175
572	1062919.84	909141.105
573	1062918.48 7	909134.912
574	1062918.18 3	909116.888
575	1062918.22 5	909107.04
576	1062918.19	909099.755
577	1062917.18	909093.985
578	1062916.03	909088.155
579	1062913.99	909082.655
580	1062912.16 2	909075.644
581	1062910.79	909071.255
582	1062907.94	909066.065
583	1062904	909061.645
584	1062899.98	909057.225
585	1062894.98	909054.335
586	1062889.67	909051.765
587	1062868.90 5	909051.38
588	1062864.73 5	909051.486
589	1062860.03	909051.725
590	1062853.03 1	909053.331
591	1062849.39 1	909054.103
592	1062842.57	909055.095
593	1062837.40 7	909056.474

142 3	1065853.06 5	910745.5 01
142 4	1065817.83 4	910742.6 80
142 5	1065770.76 0	910736.5 29
142 6	1065709.82 0	910730.4 82
142 7	1065699.35 4	910730.6 87
142 8	1065688.88 9	910730.8 91
142 9	1065683.07 4	910731.0 04
143 0	1065680.72 4	910730.6 05
143 1	1065659.45 3	910726.9 89
143 2	1065607.24 1	910724.4 50
143 3	1065595.67 5	910766.1 28
143 4	1065592.24 7	910778.3 41
143 5	1065589.83 6	910786.8 58
143 6	1065587.79 3	910794.6 32
143 7	1065586.38 1	910799.6 18
143 8	1065583.13 7	910811.3 07
143 9	1065580.38 9	910820.4 50
144 0	1065579.73 9	910823.3 80
144 1	1065574.78 2	910841.4 15
144 2	1065543.74 2	910835.0 42
144 3	1065520.61 8	910830.2 94
144 4	1065491.97 0	910824.4 12
144 5	1065449.11 8	910815.4 23
144 6	1065449.83 8	910823.0 66
144 7	1065449.83 8	910831.8 08
144 8	1065449.25 7	910849.6 83
144 9	1065452.57 2	910875.0 60


Palacio Municipal El Mangostino calle 4 Carrera 3 Esquina Piso 2 Tel: (098) 252 2903/ 2522902

Email: concejo@sansebastiandemariquita-tolima.gov.co

"CON RESPONSABILIDAD Y CUMPLIMIENTO"



REPUBLICA DE COLOMBIA - DEPARTAMENTO DEL TOLIMA
MUNICIPIO DE SAN SEBASTIAN DE MARIQUITA
PALACIO MUNICIPAL EL MANGOSTINO
DESPACHO DEL CONCEJO MUNICIPAL
NIT: 900.105.660.8




594	1062832.07 5	909057.372
595	1062825.14	909058.595
596	1062819.72	909060.775
597	1062813.75	909060.825
598	1062809.39 4	909061.91
599	1062805.13	909062.775
600	1062800.97 3	909063.431
601	1062796.42	909063.915
602	1062790.73	909065.495
603	1062784.85	909066.245
604	1062779.11	909067.765
605	1062775.00 2	909068.353
606	1062770.29	909068.935
607	1062767.34	909069.265
608	1062764.39 5	909069.6
609	1062759.50 7	909070.306
610	1062757.25 2	909070.736
611	1062755.63	909071.045
612	1062752.66 5	909071.27
613	1062749.7	909071.495
614	1062743.94	909072.805
615	1062738.16	909074.055
616	1062734.65 1	909074.423
617	1062732.25	909074.675
618	1062728.45 4	909074.9
619	1062724.23 2	909075.1
620	1062722.16	909075.173

145 0	1065454.91 7	910893.3 15
145 1	1065454.86 4	910895.3 92
145 2	1065455.76 8	910899.2 10
145 3	1065448.95 8	910943.9 27
145 4	1065443.06 9	910982.7 45
145 5	1065430.75 7	911071.9 12
145 6	1065400.25 3	911151.3 50
145 7	1065387.21 1	911184.3 14
145 8	1065381.04 1	911199.9 10
145 9	1065315.40 8	911355.7 88
146 0	1065294.85 3	911385.2 03
146 1	1065195.66 6	911543.8 70
146 2	1065179.55 7	911569.3 13
146 3	1065150.39 6	911616.3 69
146 4	1065128.44 6	911651.7 89
146 5	1065115.87 6	911672.0 72
146 6	1065094.90 2	911705.9 18
146 7	1065072.62 6	911741.8 64
146 8	1064951.25 8	911962.8 59
146 9	1065013.55 2	911984.3 07
147 0	1065217.81 5	912047.4 03
147 1	1065232.84 2	912052.1 97
147 2	1065287.59 9	912068.8 81
147 3	1065444.97 5	912117.2 99
147 4	1065482.49 0	912128.8 32
147 5	1065611.38 5	912168.2 32
147 6	1065538.29 6	913000.1 01

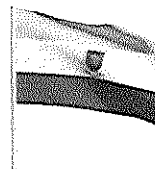
Palacio Municipal El Mangostino calle 4 Carrera 3 Esquina Piso 2 Tel: (098) 252 2903/ 2522902

Email: concejo@sansebastiandemariquita-tolima.gov.co

"CON RESPONSABILIDAD Y CUMPLIMIENTO"



REPUBLICA DE COLOMBIA - DEPARTAMENTO DEL TOLIMA
MUNICIPIO DE SAN SEBASTIAN DE MARIQUITA
PALACIO MUNICIPAL EL MANGOSTINO
DESPACHO DEL CONCEJO MUNICIPAL
NIT: 900.105.660.8




621	1062720.42	909075.235
	1062717.04	
622	2	909075.521
623	1062714.51	909075.735
	1062707.44	
624	9	909075.729
625	1062696.72	909075.775
626	1062693.77	909076.105
627	1062690.82	909076.435
	1062681.92	
628	5	909076.57
	1062675.99	
629	5	909076.615
630	1062670.06	909076.66
	1062664.12	
631	4	909076.705
632	1062658.2	909076.425
633	1062643.42	909075.335
634	1062634.64	909073.895
635	1062625.78	909073.005
636	1062620.14	909071.185
637	1062614.26	909070.485
638	1062609.14	909069.156
639	1062602.65	909068.135
640	1062596.72	909068.005
641	1062591.01	909066.625
642	1062585.11	909066.225
643	1062579.35	909065.095
644	1062573.8	909062.985
645	1062562.14	909060.855
646	1062556.46	909059.255
	1062547.59	
647	5	909058.72
	1062538.42	
648	7	909058.72
649	1062533.57	909061.215
650	1062528.06	909063.325
651	1062521.52	909066.605

147	1065735.83	913049.5
7	8	75
147	1065883.21	913101.7
8	3	07
147	1065975.24	913132.9
9	5	02
148	1065999.48	913134.8
0	5	26
148	1065999.48	913055.6
1	5	89
148	1066004.43	912803.3
2	2	84
148	1066006.43	912710.0
3	0	83
148	1066008.49	912633.6
4	5	43
148	1066009.17	912608.7
5	5	95
148	1066010.35	912566.2
6	2	17
148	1066011.51	912515.8
7	4	03
148	1066012.40	912509.7
8	0	33
148	1066014.22	912497.2
9	3	41
149	1066015.77	912492.3
0	9	16
149	1066048.83	912397.4
1	3	93
149	1066080.67	912316.8
2	6	00
149	1066080.84	912316.8
3	1	59


Palacio Municipal El Mangostino calle 4 Carrera 3 Esquina Piso 2 Tel: (098) 252 2903/ 2522902

Email: concejo@sansebastiandemariquita-tolima.gov.co

"CON RESPONSABILIDAD Y CUMPLIMIENTO"



REPUBLICA DE COLOMBIA - DEPARTAMENTO DEL TOLIMA
MUNICIPIO DE SAN SEBASTIAN DE MARIQUITA
PALACIO MUNICIPAL EL MANGOSTINO
DESPACHO DEL CONCEJO MUNICIPAL
NIT: 900.105.660.8




652	1062516.63 5	909069.088
653	1062512.39	909071.655
	1062509.08	
654	5	909074.139
	1062506.06	
655	2	909076.575
	1062502.85	
656	8	909079.325
657	1062498.72	909082.995
658	1062496.29	909084.7
659	1062494.77	909085.767
	1062492.64	
660	4	909087.113
	1062490.48	
661	9	909088.37
662	1062488.73	909089.395
663	1062484.78	909093.785
664	1062481.37	909098.445
665	1062478.34	909103.535
666	1062474.91	909108.375
	1062473.90	
667	6	909109.895
668	1062471.64	909113.325
	1062469.88	
669	5	909115.982
670	1062468.13	909118.115
	1062466.17	
671	5	909120.345
	1062463.50	
672	3	909123.363
	1062462.22	
673	5	909124.77
674	1062460.23	909126.965
675	1062456.55	909131.595
676	1062451.58	909138.97
	1062448.08	
677	5	909143.6
	1062444.32	
678	5	909147.92
679	1062442.33	909150.025
680	1062439.96	909155.455
681	1062437.57	909160.885
682	1062434.18	909165.745
683	1062432.68	909171.375
684	1062429.5	909176.355


Palacio Municipal El Mangostino calle 4 Carrera 3 Esquina Piso 2 Tel: (098) 252 2903/ 2522902

Email: concejo@sansebastiandemariquita-tolima.gov.co

"CON RESPONSABILIDAD Y CUMPLIMIENTO"



REPUBLICA DE COLOMBIA - DEPARTAMENTO DEL TOLIMA
MUNICIPIO DE SAN SEBASTIAN DE MARIQUITA
PALACIO MUNICIPAL EL MANGOSTINO
DESPACHO DEL CONCEJO MUNICIPAL
NIT: 900.105.660.8





685	1062427.55 3	909180.454
686	1062424.85 2	909186.068
687	1062423.72	909188.148
688	1062421.33	909192.135
689	1062419.38	909194.375
690	1062417.43	909196.615
691	1062415.22	909198.59
692	1062411.91 7	909201.35
693	1062408.32	909203.935
694	1062404.33 5	909206.702
695	1062403.48	909207.295
696	1062400.8	909207.985
697	1062398.79 1	909208.502
698	1062393.25 3	909208.667
699	1062388.17 8	909208.303
700	1062384.88 6	909207.807
701	1062380.45	909206.755
702	1062375.09	909204.235
703	1062369.87	909201.375
704	1062363.28 6	909196.694
705	1062355.56	909190.965
706	1062352.73 9	909187.204
707	1062347.70 3	909180.077
708	1062345.22	909176.562
709	1062341.45	909171.895
710	1062337.27	909167.675
711	1062333.39 7	909161.653
712	1062331.15	909157.545
713	1062327.78 1	909151.445
714	1062325.09	909147.005
715	1062321.13	909142.975
716	1062318.3	909137.765
717	1062315.38 4	909133.497

Palacio Municipal El Mangostino calle 4 Carrera 3 Esquina Piso 2 Tel: (098) 252 2903/ 2522902

Email: concejo@sansebastiandemariquita-tolima.gov.co

"CON RESPONSABILIDAD Y CUMPLIMIENTO"



Artículo 6°. Modificar el mapa **FR - 15** Clasificación del territorio, incorporando al suelo rural el suelo suburbano. El cual quedará identificado como **MAPA FR – 15M**

Artículo 7°. Usos del Suelo Suburbano:

Uso Principal: Ecoturismo, Turístico, Residencial, Vivienda, en donde debe prevalecer el mantenimiento del paisaje rural

Usos Complementarios: Comercio de bajo impacto 1 y 2, servicios de cobertura básica necesarios como recreación activa o pasiva, deporte y esparcimiento, cultural.

Usos Compatibles: Equipamientos turísticos, agroindustria, Industrial 1

Usos Restringido: Institucional 3 y 4: Jardines Cementerios, Comercial 3 y 4, cultivos permanentes o frutales, piscicultura. Todas aplicando criterios de sostenibilidad

Usos Prohibidos: Industrial 3 y 4, Minería, Ganadería y agricultura intensiva bajo métodos de labranza convencional, cultivos semestrales, y cualquier actividad productiva del alto impacto negativo al uso principal

Parágrafo: Los servicios ecoturísticos, agroturísticos y acuaturísticos podrán desarrollarse en cualquier parte del suelo rural.

Artículo 8°. **Unidad Mínima de Actuación:** Para cualquier forma de desarrollo destinado a la vivienda campestre, el área mínima de actuación será de 2 Hectáreas

Artículo 9°. **Densidad del umbral máximo de suburbanización,** con precisión de las intensidades máximas de ocupación y usos admitidos, las cuales deberán adoptarse teniendo en cuenta su carácter de ocupación en baja, establece:

Sobre el artículo 233 las normas generales que regulan todo desarrollo que presente parcelaciones y condominios en el suelo rural.



1. ACLARAR EL ENCISO PRIMERO DEL ARTÍCULO 233 DEL ACUERDO MUNICIPAL DE SAN SEBASTIÁN DE MARIQUITA NORMAS PARA PARCELACIONES Y CONDOMINIOS.

- Condominios.
- Agrupaciones y/o conjunto de viviendas.

Palacio Municipal El Mangostino calle 4 Carrera 3 Esquina Piso 2 Tel: (098) 252 2903/ 2522902

Email: concejo@sansebastiandemariquita-tolima.gov.co

“CON RESPONSABILIDAD Y CUMPLIMIENTO”



Se establece:

AGRUPACIONES, Y/O CONDOMINIOS	
Densidad máxima	8 viviendas por hectárea
Frente mínimos sobre las vías de acceso	20 ml.
Alturas máximas permitidas	2 pisos y altillo

AISLAMIENTOS EN AGRUPACIONES Y CONDOMINIOS	
Anterior	10 metros
Lateral	3 metros
Posterior	5 metros
Para los demás usos, aislamientos	8 metros mínimos sobre todos los costados.

NOTA:

1. Se descontará para el cálculo de la densidad de la zona de afectación por preservación de ronda de río, zonas de carretera regional, interveredal, redes de alta tensión.
2. La medición de estos aislamientos se establecerá con respecto a los elementos más sobresalientes de las fachadas respectivas, incluidos los voladizos y los aleros

- Parcelaciones.



PARCELACIONES EN SUELO SUBURBANO	
Densidad máxima	4 viviendas por hectárea
Índice máximo de ocupación	30%
Frente mínimos sobre las vías de acceso	30 ml.
Alturas máximas permitidas	2 pisos y altillo

AISLAMIENTOS EN PARCELACIONES	
Anterior	10 metros
Lateral	5 metros
Posterior	5 metros
Para los demás usos, aislamientos	8 metros mínimos sobre todos los costados.

Palacio Municipal El Mangostino calle 4 Carrera 3 Esquina Piso 2 Tel: (098) 252 2903/ 2522902

Email: concejo@sansebastiandemariquita-tolima.gov.co

"CON RESPONSABILIDAD Y CUMPLIMIENTO"



NOTA:

1. Se descontará para el cálculo de la densidad de la zona de afectación por preservación de ronda de río, zonas de carretera regional, interveredal, redes de alta tensión.
2. La medición de estos aislamientos se establecerá con respecto a los elementos más sobresalientes de las fachadas respectivas, incluidos los voladizos y los aleros

2. Acoger los siguientes encisos:

- 2 Los cerramientos serán transparentes con cerca viva, cerca de postes y alambrado con una altura máxima de un (1) metro o arboledas.
- 3 Para todo desarrollo que se pretenda adelantar se establece como obligación, para quien desarrolle el proyecto, la siembra de veinte (20) árboles por unidad de vivienda con una altura mínima de uno con cincuenta (1.50) metros
- 4 Los árboles serán de especies nativas de la región
- 5 Estos árboles se deben localizar en el respectivo antejardín o en la zona verde común de la respectiva urbanización y/o condominio.
- 6 Todos los proyectos que se adelanten en desarrollo de condominios y parcelaciones deben respetar las zonas de conservación ambiental, para no crearles ningún impacto.
- 7 El paisajismo, para todo desarrollo de condominios y parcelaciones, se establece como obligación para quien ejecute el proyecto la siembra de treinta (30) árboles por unidad de vivienda con una altura mínima de 1.50 metros cada árbol.
- 8 Las áreas destinadas para protección y preservación del patrimonio arquitectónico, histórico, arqueológico y ambiental deben ser respetadas y conservadas por los dueños de los predios, previa concertación con la Secretaría de Desarrollo Estratégico.

Artículo 10°. **Acoger y aclarar el artículo 2341 Vías y retiros en parcelaciones o condominios:** El proyecto urbanístico deberá desarrollar una vía principal con afirmado debidamente compactado, pavimento y/o adoquín como requerimiento mínimo. La sección de la vía será de diez (10) metros así:

VÍAS Y RETIROS EN PARCELACIONES, AGRUPACIONES, Y/O CONDOMINIOS



Calzada

7 metros

Palacio Municipal El Mangostino calle 4 Carrera 3 Esquina Piso 2 Tel: (098) 252 2903/ 2522902

Email: concejo@sansebastiandemariquita-tolima.gov.co

"CON RESPONSABILIDAD Y CUMPLIMIENTO"



para adecuar berma o andén según el caso	1,50 metros
El cerramiento deberá ubicarse a una distancia mínima a partir del eje de la vía interior.	5 metros
La construcción deberá respetar un retiro frontal a eje de vía	15 metros
Las Vías Restantes Serán En Senderos Peatonales	

Sección de mínimo	6 metros
Anden en zona dura	2 metros
Retiro de La construcción al eje de los senderos	9 metros

Tanto las parcelaciones como los condominios deberán respetar los retiros correspondientes a los corredores nacionales o regionales sobre los cuales se localicen teniendo en cuenta los antejardines



Artículo 11°. Disponibilidad De Servicios Públicos Para el Suelo: Cualquier actividad a desarrollar en el suelo suburbano deberá garantizar el autoabastecimiento en servicios públicos domiciliarios, así como de los residuos sólidos, que deben ser manejados en forma sostenible de acuerdo a los lineamientos de la autoridad ambiental, a excepción del servicio de acueducto que es cubierto por el mismo sistema que abastece al suelo urbano ya que la cobertura del servicio de acueducto urbano llega hasta este sector.

Artículo 12°. De las Obligaciones urbanísticas: Todo proceso de parcelación deberá cumplir con las obligaciones de cesiones urbanísticas que se establecen en el presente artículo:

	TIPO DE CESIÓN	% (PORCENTAJE)
A	Cesión Tipo A	11%
B	Cesiones Tipo B	25%
TOTAL		36%

ÁREA DE CESIÓN TIPO A – VIVIENDA CAMPESTRE

PROYECTO	DESTINACIÓN	ÁREA DE CESIÓN TIPO A
-----------------	--------------------	------------------------------



Parcelación	Conservación del Medio Ambiente	11%
TOTAL, ÁREA DE CESIÓN TIPO A		11%
ÁREA DE CESIÓN TIPO B – VIVIENDA CAMPESTRE		%
Espacio público local del proyecto		5
Vías internas del proyecto		15
Equipamientos comunales y deportivos		5
TOTAL, ÁREA DE CESIÓN TIPO B		25 %

Artículo 13°. Índice de Ocupación para agrupaciones y/o condominios: El índice de ocupación para el desarrollo de las unidades prediales será el siguiente:

1. Para predios cuya resultante de ocupación sea de 300 a 400 M2 Los índices de ocupación no podrán superar el veinte por ciento (20%) del área de la totalidad del predio y el resto se destinará, en forma prioritaria, a la conservación o recuperación de la vegetación nativa, aislamientos laterales y posteriores, infraestructura vial y de servicios domiciliarios.
2. Para predios cuya resultante de ocupación sea de 401 a 500 M2 Los índices de ocupación no podrán superar el veinticinco por ciento (25%) del área de la totalidad del predio y el resto se destinará, en forma prioritaria, a la conservación o recuperación de la vegetación nativa, aislamientos laterales y posteriores, infraestructura vial y de servicios domiciliarios.
3. Para predios cuya resultante de ocupación sea superior a 500 M2, los índices de ocupación no podrán superar el treinta por ciento (30%) del área de la totalidad del predio y el resto se destinará, en forma prioritaria, a la conservación o recuperación de la vegetación nativa, aislamientos laterales y posteriores, infraestructura vial y de servicios domiciliarios.



Artículo 14°. Aspectos Generales de Estricto Cumplimiento: en el desarrollo de los proyectos de vivienda campestre se deben tener en cuenta los siguientes aspectos:

1. No podrán intervenir zonas de protección (bosque nativo)

Palacio Municipal El Mangostino calle 4 Carrera 3 Esquina Piso 2 Tel: (098) 252 2903/ 2522902

Email: concejo@sansebastiandemariquita-tolima.gov.co

"CON RESPONSABILIDAD Y CUMPLIMIENTO"



2. Se respetan los retiros a fuentes de agua y nacimientos.
3. Se respetan los retiros al canal de riego.
4. Se genera una mayor área de reforestación y protección con respecto a la existente.
5. El área de compensación para condominios se define como una zona común y de protección.

Artículo 15°. Defensa del Paisaje Toda actuación urbanística de que trata el presente Acuerdo deberá considerar el control de los impactos negativos sobre elementos que tienen que ver con la geomorfología, la cual reúne aspectos geológicos, hidrográficos y topográficos, entre otros. Estas disposiciones se establecen conforme con las características del suelo en cuanto a su capacidad portante, drenajes y pendientes

Parágrafo 1°: El parcelador debe mantener las características del paisajes sin producir alteraciones que rompan el equilibrio establecido por la naturaleza, evitando modificaciones drásticas a la topografía, al curso de las fuentes de agua, el taponamiento de corrientes naturales y escorrentías, y la modificación topográfica de cerros, entre otros. Se debe respetar la cobertura vegetal en áreas de valor paisajístico y ambiental, por lo que será necesario proteger y conservar los elementos naturales con características especiales para el paisaje, el ambiente y el espacio público y, a ello, se supeditará el desarrollo.

1. Se deberá conservar y mantener la masa forestal existente y respetar las normas de aislamiento ambiental, de vías y las áreas de protección determinadas en el presente acuerdo.
2. La construcción de vivienda en suelo rural no puede implicar la tala de bosque secundario y natural.

Parágrafo 2°. El desarrollo constructivo de toda edificación debe obedecer a la potencialidad que ofrece el paisaje, es decir, su respuesta formal debe enriquecerlo, controlando las alturas, la ocupación, el manejo de fachadas, los cerramientos que se puedan generar se realizarán a través de cercas vivas o naturales.

Parágrafo 3° Bajo ningún pretexto se podrán autorizar actuaciones urbanísticas, recreativas activa o de parqueaderos en suelos de protección.

Palacio Municipal El Mangostino calle 4 Carrera 3 Esquina Piso 2 Tel: (098) 252 2903/ 2522902

Email: concejo@sansebastiandemariquita-tolima.gov.co

"CON RESPONSABILIDAD Y CUMPLIMIENTO"




Artículo 16° . Protección del Recurso Hídrico: Todos los proyectos de parcelación, urbanización y construcción, están obligados a respetar y conservar los nacimientos, fuentes o cauces naturales de las corrientes de agua permanente, las corrientes de agua no permanentes o intermitentes y las áreas de retiros obligatorios de los mismos.

Rondas Hídricas (Suelo Rural)		
Tipo	Aislamiento Mínimo	Observaciones
Quebradas. (drenajes superficiales)	30.00 m	A ambos lados del cauce, medidos por la horizontal y contados a partir de la cota máxima de inundación.
Afluentes.	30.00 m	A cada lado del cauce, contados sobre la horizontal a partir de la cota máxima de inundación.
Nacimientos	100.00 m	Radio mínimo medido a partir del centro del nacimiento.


Artículo 17° . A partir de la entrada en vigencia del presente acuerdo, todo bien que contenga establecida legalmente la titularidad del bien que se encuentre dentro del perímetro suburbano aquí establecido y cuente con posibilidad de instalación inmediata a la red municipal de alcantarillado sanitario, podrá solicitar licencia de construcción.

Artículo 18° . Toda propiedad construida dentro del polígono suburbano aquí establecido y que no cuente con la licencia de construcción respectiva, siempre y cuando cuente con los servicios básicos domiciliarios debidamente autorizados por la corporación, deberá solicitar la licencia de reconocimiento de la construcción en un tiempo no mayor a un año de la promulgación del presente acuerdo.

Artículo 19° . No podrá otorgarse licencia de urbanismo en ninguna de sus modalidades entre ellas la de construcción, reconocimiento de la construcción y demás los predios ubicados en las categorías de estructura ecológica principal, suelo de protección, áreas de reserva, espacio público, áreas destinadas a la construcción de infraestructura de servicios públicos, áreas de afectación para el desarrollo y funcionamiento generales.



REPUBLICA DE COLOMBIA - DEPARTAMENTO DEL TOLIMA
MUNICIPIO DE SAN SEBASTIAN DE MARIQUITA
PALACIO MUNICIPAL EL MANGOSTINO
DESPACHO DEL CONCEJO MUNICIPAL
NIT: 900.105.660.8



Artículo 20°. Participación de plusvalía. Las áreas de terreno zonificadas y establecidas en este acuerdo, serán objeto de participación en plusvalía.


Artículo 21°. Vigencia y derogatorias. Este Acuerdo rige a partir de su sanción y publicación y deroga todas las normas que le sean contrarias.

Expedido por el honorable concejo municipal de San Sebastián de Mariquita a los veintiocho días del mes diciembre de 2020.



GUILLERMO C. ANGARITA G.
Presidente


JULIETH A. PÁEZ LÓPEZ
Secretaria

Palacio Municipal El Mangostino calle 4 Carrera 3 Esquina Piso 2 Tel: (098) 252 2903/ 2522902
Email: concejo@sansebastiandemariquita-tolima.gov.co
"CON RESPONSABILIDAD Y CUMPLIMIENTO"



REPUBLICA DE COLOMBIA - DEPARTAMENTO DEL TOLIMA
MUNICIPIO DE SAN SEBASTIAN DE MARIQUITA
PALACIO MUNICIPAL EL MANGOSTINO
DESPACHO DEL CONCEJO MUNICIPAL
NIT: 900.105.660.8



**LA SECRETARIA GENERAL DEL HONORABLE CONCEJO MUNICIPAL DE
SAN SEBASTIAN DE MARIQUITA – TOLIMA**

CERTIFICA:

Que el Acuerdo No 025 "POR MEDIO DEL CUAL SE COMPLEMENTA DE MANERA EXCEPCIONAL EL PBOT (ACUERDO 019 DE 2004), INCORPORANDO EL POLIGONO DEL SUELO SUBURBANO Y SE DICTAN OTRAS DISPOSICIONES", Fue debatido en comisión primera permanente del plan de desarrollo el día 22 de diciembre de 2020 en primer debate y en plenaria en segundo debate en sesión extraordinaria el día 26 de diciembre de 2020, de acuerdo a lo establecido en la ley 136 de 1994 y al reglamento interno del Honorable Concejo Municipal de San Sebastián de Mariquita-Tolima (Acuerdo No 007 de Septiembre 11 del 2017) y demás normas concordantes.
Expedido por el Honorable Concejo Municipal de San Sebastián de Mariquita a los veintiocho días (28) días del mes de diciembre de 2020.

JULIETH ALEJANDRA PAEZ LOPEZ
Secretaria

Palacio Municipal El Mangostino calle 4 Carrera 3 Esquina Piso 2 Tel: (098) 252 2903/ 2522902
Email: concejo@sansebastiandemariquita-tolima.gov.co

"CON RESPONSABILIDAD Y CUMPLIMIENTO"



REPUBLICA DE COLOMBIA - DEPARTAMENTO DEL TOLIMA
ALCALDÍA MUNICIPAL DE SAN SEBASTIÁN DE MARIQUITA
DESPACHO ALCALDE



EL PRESENTE ACUERDO ES SANCIONADO POR EL ALCALDE MUNICIPAL EL
VEINTINUEVE (29) DE DICIEMBRE DE 2020

COMUNÍQUESE Y CÚMPLASE


JUAN CARLOS CASTAÑO POSADA
ALCALDE MUNICIPAL

LA SECRETARIA GENERAL Y DE GOBIERNO DE LA ALCALDÍA MUNICIPAL
DE SAN SEBASTIÁN DE MARIQUITA – TOLIMA

CERTIFICA QUE:

EL PRESENTE ACUERDO FUE PUBLICADO CONFORME A LA LEY EN LA
CARTELERA DE LA ALCALDÍA MUNICIPAL EL TREINTA (30) DE DICIEMBRE
DE 2020.


FABIOLA MELO SOLANO
SECRETARIA GENERAL Y DE GOBIERNO